





Výkresová příloha k námitce proti návrhu AZÚR5 ve VP 2021









LEGENDA

-  hranice katastrálních území
-  hranice Městské krajiny Prahy podle návrhu AZÚR5 pro VP
-  hranice Městské krajiny Prahy podle připomínky MČ Praha Štěrboholy ve společném jednání
-  požadované rozšíření Městské krajiny







100 krajina

-  vodní plocha - stav
-  vodní plocha - studie
-  mokřad - stav
-  mokřad - studie
-  les na lesních pozemcích
-  les na nelesních pozemcích - studie
-  jiná plocha přírodě blízká
-  jiná plocha s vegetací
-  pole, louka
-  sad / zahrada
-  zahrádková osada
-  lesní zahrada
-  městská parková plocha zahradní
-  městská parková plocha sadová
-  městská parková plocha lesní
-  městská parková plocha zpevněná
-  sektory parku Východní Město s kódem
-  vybraná hlavní stromořadí
-  parkové sportoviště
-  hřištvo

200 město

-  stavební blok - stav
-  stavební superblok s ID
-  stavební blok s ID
-  stavební blok v realizaci (lokalita 175 Malý Háj)
-  figura - stav
-  sp101 stavby v parku Východní Město s ID - návrh

600 dopravní infrastruktura

-  SOKP, Štěrboholská radiála a silnice č.11/12
-  Hostivařská spojka
-  pozemní komunikace f.tř. B
-  vybrané pozemní komunikace f.tř. C
-  hlavní multifunkční rekreační páteř - stav
-  vybraná pěší propojení, čl. 138

Zákres požadované úpravy vymezení Městské krajiny (odvozeno z výkresu Z01 Výkres uspořádání území)

Podkladem výkresu je základní syntetický výkres Podkladové studie pro návrh Metropolitního plánu VÝCHODNÍ MĚSTO - VRÚ Štěrboholy, Dolní Měcholupy, Dubeč z roku 2018 modifikovaný na základě následné studie východní části Štěrboholy pro pořízení změny ÚP v roce 2019

Zobrazeno v měřítku 1:10000