



INSTITUT PLÁNOVÁNÍ A ROZVOJE
HLAVNÍHO MĚSTA PRAHY
příspěvková organizace

MEMORANDUM

Memorandum k rozvoji

„Východního Města“

(řešení tzv. velkého rozvojového území Štěrboholy, Dolní Měcholupy, Dubeč)

Všechny zúčastněné strany se dohodly, že pro toto území bude zpracována studie.

Níže podepsané strany deklarují a podpisem tohoto memoranda stvrzují budoucí spolupráci.

Institut plánování a rozvoje hlavního města Prahy (IPR Praha)
zastoupený **Tomášem Ctiborem** pověřeným řízením,
se sídlem Vyšehradská 2077/57, 128 00 Praha 2 – Nové Město

na straně jedné

a

městská část Praha – Dolní Měcholupy
zastoupená starostou **Ing. Karlem Hagelem**
se sídlem Dolnoměcholupská 168/37, 109 00 Praha 10,

městská část Praha – Dubeč
zastoupená starostou **Jaroslavem Tošilem**
se sídlem Starodubečská 401/36, 107 00 Praha 112,

městská část Praha – Štěrboholy
zastoupená starostou **Františkem Ševítem**
se sídlem Ústřední 135/15, 102 00 Praha 10,

městská část Praha 15, jako správní obvod dotčených MČ,
zastoupená starostou **Ing. Pavlem Klegou**
se sídlem Boloňská 478/1, 109 00 Praha 10,

na straně druhé.

Zúčastněné strany jsou připraveny vyvinout maximální úsilí ve věcech společného zájmu a realizovat úkoly, které ze společné spolupráce vyplynou.

Zúčastněné strany jsou připraveny se vzájemně podporovat v krocích souvisejících s dosažením společného cíle.

Cílem spolupráce je vyhledat potenciál a možnosti rozvoje dotčeného území a vytvořit odpovídající územně plánovací dokumentaci, na jejímž základě bude možné zrušit stávající stavební uzávěru velkého rozvojového území (VRÚ).

Cílem je také následná postupná realizace celého záměru.

K naplnění cílů lze předpokládat, že v území:

- bude řešena dopravní situace, zejména příprava a vybudování páteřní komunikace, napojení rozvojového území na systém městské hromadné dopravy s důrazem na tramvajovou dopravu (příprava a realizace tramvajové trati, navazující okružní linky autobusů), vazba cest na lokální centra (stávající i nově vzniklá),
- budou zohledněny potřeby pěších a cyklistů při zachování propustnosti území spolu se zajištěním krajinného zázemí,
- bude řešena příprava a vybudování krajinného zázemí jako součást metropolitního zeleného rozhraní s fungujícím rekreačním potenciálem pro zamýšlenou kapacitu obyvatel tak, aby se rozvíjela v předstihu před realizovanou výstavbou,
- budou vytipovány vhodné lokality nebo části lokalit, které budou určeny jako rezerva v území pro vybudování školských a volnočasových zařízení a objektů občanské vybavenosti tak, aby reagovaly na potřeby obyvatel řešeného území ve vazbě na budoucí rozvoj.

Cílů bude dosaženo zejména:


- hájením společných zájmů a společným postupem při plánování rozvoje dotčeného území,
- koordinací jednotlivých dílčích kroků, které ve vzájemném provázání vytvoří synergický efekt a umožní rychlou a účelnou realizaci celkového plánu,
- společným postupem při získávání potřebných finančních prostředků na projektovou přípravu zejména krajinné, dopravní, technické a občanské infrastruktury rozvojových, ale i stávajících ploch jednotlivých městských částí.

Územně plánovací dokumentace bude postupně připomínkována a průběžně schvalována na plánovacích výborech za účasti všech zúčastněných stran.


Koordinací prací vycházejících z tohoto memoranda městské části společně pověřují Institut plánování a rozvoje hlavního města Prahy, zejména Sekci plánování města, vedenou doc. Ing. arch. Romanem Kouckým, ředitelem sekce.

Zároveň strany vyjadřují zájem na aktivní účasti na společných jednáních a na spolupráci při přípravě všech dokumentů a dokumentací.

Toto memorandum je uzavřeno v Praze dne 25. dubna 2014, a to na dobu neurčitou.




Tomáš Ctibor
pověřený řízením IPR Praha



doc. Ing. arch. Roman Koucký
Sekce plánování města IPR Praha




Ing. Karel Hagel
starosta MČ Praha – Dolní Měcholupy



Jaroslav Tošil
starosta MČ Praha – Dubeč



František Ševít
starosta MČ Prahae Štěrboholy



Ing. Pavel Klega
starosta MČ Praha 15

